

Жоспар шегіндегі бөтен жер учаскелері  
Посторонние земельные участки в границах плана

Жоспардағы № № на плане	Жоспар шегіндегі бөтен жер учаскелерінің кадастрлық нөмірлері Кадастровые номера посторонних земельных участков в границах плана	Алаңы, гектар Площадь, гектар

Осы акт «Азаматтарға арналған үкімет» мемлекеттік корпорациясы»  
«коммерциялық емес акционерлік қоғамының Ақмола облысы бойынша  
филиалы - Жер кадастры және жылжымайтын мүлікті техникалық тексеру  
департаменті Шортанды аудандық бөлімшесінде жасалды  
Настоящий акт изготовлен Шортандинским районным отделением  
Департамента земельного кадастра и технического обследования  
недвижимости - филиала некоммерческого акционерного общества  
«Государственная корпорация «Правительство для граждан» по  
Ақмолинской области

Басшысы **Е.Ж.Байсеркеев**

қолы, подпись **Руководитель**

М.О.

М.П.

20 18 ж/г « 26 » қазіргі

Осы актіні беру туралы жазба жер учаскесіне меншіктік құқығын, жер пайдалану  
құқығын беретін актілер жазылатын Кітапта № 2-07  
болып жазылды


Қосымша: жер учаскесінің шекарасындағы ерекше режиммен пайдаланылатын  
жер учаскелерінің тізбесі (олар болған жағдайда) жоқ (бар/жоқ)

Запись о выдаче настоящего акта произведена в Книге записей актов  
на право собственности на земельный участок, право землепользования  
за № 2-07

Приложение: перечень земельных участков с особым режимом использования в  
границах земельного участка (в случае их наличия) нет (есть/нет)

\*Ескерту: Шектесулерді сипаттау жөніндегі ақпарат жер учаскесіне сәйкестендіру құжатын дайындаған  
сәтте күшінде

\*Примечание: Описание смежеств действительно на момент изготовления идентификационного  
документа на земельный участок



ТҮРАҚТЫ ЖЕР ПАЙДАЛАҢУ  
ҚҰҚЫҒЫН БЕРЕТІН

АКТ

НА ПРАВО ПОСТОЯННОГО  
ЗЕМЛЕПОЛЬЗОВАНИЯ



Жер участкаклерінің ботен меншік иелері және жер пайдалаушылары  
Посторонние собственники земельных участков и землепользователи

Жоспардағы № на плане	Жер участкаклерінің меншік иелерінің және жер пайдалаушылардың атауы Наименование собственников земельных участков и землепользователей	Колемі, гектар Площадь, га
	Жок нет	

Осы акт жер телмінге куқығын, турақты жер пайдалану куқығын беретін актілер  
Жазылатын Кітапта № 6840 болып жазылды.

Косымша: жок

Запись о выдаче настоящего свидетельства в книге записей сделок по делу  
Собственности на земельный участок, право постоянного землепользования  
за № 6840

Уч. № Абманай баия 26  
01-012-010-269 Приложение № 12/20

*Байсертеев*

М.О  
М.П

Шортанды аудандық жер ресурстарын басқару  
комитеттің төрағасы  
Председатель Шортандинского районного комитета  
по управлению земельными ресурсами

*К.Б.*  
Кошкарбаев Б.Б.

"23" июля 2004 года

Жер участкакесінің куқығын тіркеу туралы белгісі.  
Отметка о регистрации права на земельный участок.



ҚАЗАҚСТАН РЕСПУБЛИКАСЫ  
ЖЕР АУДАРУ ЖӘНЕ ҚИЗГАНДЫҚ

АКТ

ҚАЗАҚСТАН РЕСПУБЛИКАСЫ  
ЖЕР АУДАРУ ЖӘНЕ ҚИЗГАНДЫҚ

АН № 000888

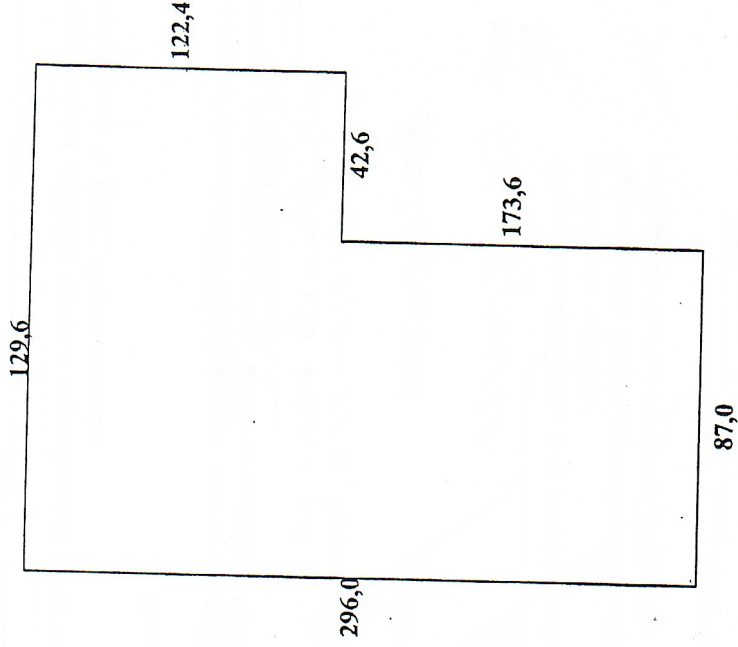
Жер участкаcінің кадастрлік номері 01-012-010-269  
Жер пайдаланушы Шортанды аудандық білім беру бөлімінің «Шортанды №2 орта мектебі» мемлекеттік мекемесі, Қазақстан Республикасы, Ақмола облысы, Шортанды ауданы, Шортанды кенті, Абылай хан көшесі, 26.  
Жер участкаcіне тұрақты жер пайдалану құқығы  
Жер участкаcінің аяны 3,0966га.  
Жер участкаcінің пайдалану нысаны объектіге қызмет көрсету  
Жер участкаcінің пайдаланудағы шектеулер мен ауыртпашылықтар жүйелі объектілерге кіру

Жер участкаcінің бөлінуі бөлінеді  
Актінің берілу негізі Шортанды ауданы әкімдігінің 2004 жылғы, 17 наурыздағы, №а-4/53 қаулысы

АН № 000888

Жер участкаcінің ЖОСПАРЫ  
ПЛАН земельного участка  
Участкесінің орналасқан жері Қазақстан Республикасы, Ақмола облысы, Шортанды ауданы, Шортанды кенті, Абылай хан көшесі, 26  
Местоположение земельного участка Республика Казахстан, Ақмолинская область, Шортандинский район, п. Шортанды, ул. Абылай хана, 26

С  
Ю



Кадастровый номер земельного участка 01-012-010-269  
Землепользователь Государственное Учреждение «Шортандинская средняя школа №2» отдела образования Шортандинского района, Республика Казахстан, Ақмолинская область, Шортандинский район, п. Шортанды, ул. Абылай хана, 26  
Право постоянного землепользования на земельный участок  
Площадь земельного участка 3,0966 га.  
Целевое назначение земельного участка для обслуживания объекта  
Ограничения в использовании и обременения земельного участка  
доступ к линейным объектам  
Делимость земельного участка делимый  
Основание выдачи акта Постановления акимата Шортандинского района  
№ а-4/53 от 17 марта 2004года

МАСШТАБ 1:1000



АКМОЛА ОБЛЫСЫ  
ШОРТАНДИНСКОГО РАЙОНА  
ӘКІМАТЫ



АКІМАТ  
ШОРТАНДИНСКОГО РАЙОНА  
АКМОЛІНСКОЙ ОБЛАСТИ

КАУДЫ

ПОСТАНОВЛЕНИЕ

Шортанды көшесі,  
ақпараттық телефон анықтамасы 2-11-17,  
телефакс 2-11-19

ақ. т. Шортанды  
Мәліметтік телефон анықтамасы 2-11-17,  
телефакс 2-11-19

2004 жыл

№ 000/000 Шортанды, 2004 жыл

**О предоставлении земельных участков  
отделу образования акима Шортандинского района**

На основании заявления заведующего отделом образования акима Шортандинского района Уайсова Жантөлеуи Усейіжанұлы и заключения комиссии по предоставлению земельных участков №40 от 03 февраля 2004 года, в соответствии со статьей 34 пункт 1 Земельного Кодекса Республики Казахстан от 20 июня 2003 года и Закона Республики Казахстан "О местном государственном управлении в Республике Казахстан" районный акимат **ПОСТАНОВЛЯЕТ:**

1. Отделу образования акима Шортандинского района предоставить земельные участки согласно приложению №1 под административные здания и производственные помещения школ в постоянное землепользование.

2. Заведующему отделом образования акима района оформить государственные акты на право постоянного землепользования; земельный участок использовать строго по целевому назначению.

3. Районному комитету по управлению земельными ресурсами внести соответствующие изменения в учетную документацию, оформить и выдать право устанавливающие документы в соответствии с действующим законодательством.

Акима  
Шортандинского района

К.Ахметьянов



АҚМОЛА ОБЛЫСЫ  
ШОРТАНДЫ АУДАНЫ  
ӘКІМДІГІ



АКИМАТ  
ШОРТАНДИНСКОГО РАЙОНА  
АКМОЛИНСКОЙ ОБЛАСТИ

ҚАУЛЫ

ПОСТАНОВЛЕНИЕ

Шортанды поселкесі,  
Абдайхана көшесі, 20 телефон 2-11-12  
телефаке 2-11-49

п.г.т. Шортанды  
ул. Абдайхана 20 телефон 2-11-12  
телефаке 2-11-49

17 наурыз 2004 жыл

№ 0-4/53

2004 года

Шортанды ауданы әкімінің оқу  
бөліміне жер учаскесін беру туралы

Шортанды ауданы әкімінің оқу бөлімінің меңгерушісі Уансов Жангелді Үсімжанұлының отінші және жер учаскелерін беру комиссиясының 2004 жылғы 3 ақпандағы №40 қорытындысы негізінде және Қазақстан Республикасының 2003 жылғы 20 маусымдағы Жер Кодексінің 34 бабының 1 тармағына және Қазақстан Республикасы «Қазақстан Республикасындағы жергілікті мемлекеттік басқару туралы» Заңына сәйкес аудан әкімдігі ҚАУЛЫ ЕТЕДІ :


1. Шортанды ауданы әкімінің оқу бөліміне 1 қосымшаға сәйкес әкімшілік ғимараттар және мектептердің өндірістік жайларына жер учаскелері тұрақты жер пайдалануға берілсін.

2. Шортанды ауданы әкімінің оқу бөлімінің меңгерушісі:

1) тұрақты жер пайдалану құқығына мемлекеттік актіні ресімдесін;  
2) жер учаскесін қатаң түрде мақсаттық тағайындалуына сәйкес пайдалансын.

3. Жер ресурстары басқармасы жөніндегі аудандық комитеті есеп құжаттарына тиісті өзгерістерді енгізісін, қолданылып жүрген заңдарға сәйкес құқық танытатын құжаттарды ресімдесін және берсін.

Шортанды ауданының  
әкімі



Қ.Ахмедиянов



ҚАЗАҚСТАН РЕСПУБЛИКАСЫ ӘДІЛЕТ МИНИСТРЛІГІ  
 ТІРКЕУ ҚЫЗМЕТІ КОМИТЕТІНІҢ АҚМОЛА ОБЛЫСЫ БОЙЫНША  
 "ЖЫЛЖЫМАЙТЫН МҮЛІК ЖӨНІНДЕГІ ОРТАЛЫҒЫ" РМҚ

ЖЫЛЖЫМАЙТЫН МҮЛІККЕ ЖӘНЕ ОНЫМЕН ЖАСАЛҒАН МӘМІЛЕЛЕРГЕ  
 ҚҰҚЫҚТАРДЫҢ (АУЫРТПАЛЫҚТАРДЫҢ) МЕМЛЕКЕТТІК ТІРКЕЛУІ ТУРАЛЫ

**КУӘЛІК**

№ 06/1/1219

"08" маусым 2006ж.

Берілді Шортанды ауданының «Білім беру бөлімі», 24.01.2006ж.тір.№ 92-1902-13-ММ

Мынадай жылжымайтын мүлік нысандарына:

Мүлік түрі жоспар	Кадастрлық нөмірі	Тұрған жері	Нысаналы мақсаты (бойынша литері)	Құрамаларының саны	Қабат саны, қабаты	Жалпы алаңы	Тұрғын Пайдалы алаңы	ЖТ бөлінуі	Ескерту
ЖТ	01-172-010-269	Ақмола облысы, Шортанды ауданы, Шортанды п-сы, Абылай хан 2бүй	Нысанға қызмет көрсету	-	-	3,0966 га	-	Иә	
БН			Мектеп ғимараты	80	2	2979,3	1689,9		

а) құқығы тіркеледі

Құқық түрі	Мазмұны	Құқық иесі	Ортақ меншік нысаны, үлесі	Құқықтың пайда болу негіздемесі	Тіркелген Күні
ММ	ЖТ	Шортанды ауданының «Білім беру бөлімі», 24.01.2006ж.тір.№ 92-1902-13-ММ	ММ	23.07.2004ж.№6840Тұрақты жер тпайдалану құқығын беретін акт 14.01.2006ж.Шортанды ауданы өкімшілігінің қаулысы	08.06.2006ж. 12-30с.
	БН				

б) құқықтың ауыртпалығы тіркелді

Ауыртпалық түрі	мазмұны	Құқық иесі	Ортақ меншік нысаны	Сомасы	Негізгі міндет	Мерзімі	Ауыртпалықтың туындауы	Тіркелген күні, уақыты
							тіркелмеген	

Филиал басқарушысы

Е. Байсеркеев

Тіркеуші

Е. Байсеркеев



Ескерту:

1. Куәлікте келтірілген мәліметтер оның берілген сәтінде күшінде болады.
2. Осы куәлік құқық иеленуші құқығының тіркелгенін куәландырады және тіркелген құқықтың барлық жүктеме-лерін шектеулерін көрсетпейді. Азаматтың айналым қатысушылармен мәміле жасалғанға дейін тіркелген құқық туралы толық ақпарат алу үшін жылжымайтын мүлік орталығының (тіркеу органы) тіркеу парағынан көшірме алу ұсыналады.
3. Құқық шектелген жағдайда куәлік мәміле тіркелген орны бойынша тіркеу органына қайтарылуы тиіс. Куәлік жоғалған (зияндалған) жағдайда құқық иеленуші куәліктің жоғалған (зияндалған) себебін көрсетіп тіркеу органына өтініш беруге міндетті.

0666450



**РГП «ЦЕНТР ПО НЕДВИЖИМОСТИ КОМИТЕТА РЕГИСТРАЦИОННОЙ СЛУЖБЫ  
МИНИСТЕРСТВА ЮСТИЦИИ РЕСПУБЛИКИ КАЗАХСТАН  
ПО АКМОЛИНСКОЙ ОБЛАСТИ**

**СВИДЕТЕЛЬСТВО  
О ГОСУДАРСТВЕННОЙ РЕГИСТРАЦИИ ПРАВ (ОБРЕМЕНЕНИЙ)  
НА НЕДВИЖИМОЕ ИМУЩЕСТВО И СДЕЛОК С НИМ**

№ 06/1/1219

«08» июня 2006г.

Выдано: ГУ «Отдел образования» Шортандинского района, рег..№92-1902-13-ГУ от 24.01.2006г  
в подтверждение того, что на следующие объекты недвижимости:

Вид Нед-Ви ж.	Кадастровый Номер	Местоположение	Целевое Назначение	Кол-во Составл яющих	Этаж-ность	Площадь Общая, кв.м.	Площадь жилая, полезная кв.м.	Делимост ь ЗУ	Примеч ание
ЗУ	01-012-010-269	Акмолинская область, Шортандинский район, п.Шортанды, ул. Абылай хана д.26	Для обслуживан ие объекта			3,0966 га		да	
ПО			Здание школы	80	2	2979,3	1689,9		

зарегистрировано право:

Вид права	Содержание	Правообладатель	Форма общей собственности, доля	Основание возникновения права	Дата.время регистрации
ПС	ЗУ ПО	ГУ «Отдел образования» Шортандинского района, рег..№92-1902-13-ГУ от 24.01.2006г .	ГС	Акт на ПС на ЗУППЗ №6840 от 23.07.2004г.  Постановление Акимата Шортандинского района от 14.01.2006г.	08.06.2006г. 12-30 ч.

Зарегистрировано обременение право:

Вид Обременения	Содержание	Правообладатель или уполномоченный орган	Форма Общей Собственности, доля	Сумма (Стоимость)	Размер осн.обя-ва	Срок	Основание возникновения обременения	Дата.время регистрации
							Не зарегистрировано	

Управляющий филиала

Байсеркеев Е.Ж

Регистратор:

Байсеркеев Е.Ж



**Примечание:**

1. Сведения содержащиеся в свидетельстве являются действительными на момент выдачи.
2. Настоящее свидетельство удостоверяет регистрацию права за правообладателем и не отражает все существующие обременения(ограничения) зарегистрированного права Для получения полной информации о зарегистрированном праве до заключения сделок участникам гражданского оборота рекомендуется получить выписку из регистрационного листа Центра по недвижимости(регистрационный орган).
3. При отчуждении права, свидетельство подлежит возврату в регистрационный орган по месту регистрации сделки.
4. При утрате(повреждении) свидетельства -правообладатель обязан подать заявление в регистрационный орган с указанием причины ты(повреждения) свидетельства.



№ 0223314

Жер учаскесінің кадастрлық нөмірі: **01-012-010-4159**

Жер учаскесіне тұрақты жер пайдалану құқығы

Жер учаскесінің алаңы: **2.0966 га**

Жердің санаты: **Елді мекендердің жерлері (қалалар, поселкелер және ауылдық елді мекендер)**

Жер учаскесін нысаналы тағайындау:

**әкімшілік ғимараттар және мектептердің өндірістік жайларына қызмет көрсету үшін**

Жер учаскесін пайдаланудағы шектеулер мен ауыртпалықтар: **жок**

Жер учаскесінің бөлінуі: **бөлінеді**

Кадастровый номер земельного участка: **01-012-010-4159**

Право постоянного землепользования на земельный участок

Площадь земельного участка: **2.0966 га**

Категория земель: **Земли населенных пунктов (городов, поселков и сельских населенных пунктов)**

Целевое назначение земельного участка:

**для обслуживания административного здания и производственных помещений школы**

Ограничения в использовании и обременения земельного участка: **нет**

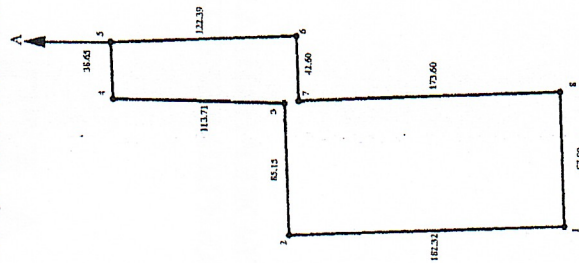
Делимость земельного участка: **делимый**

№ 0223314

**Жер учаскесінің ЖОСПАРЫ**  
**ПЛАН земельного участка**

Учаскенің мекенжайы, мекенжайының тіркеу коды (ол бар болған кезде):  
**Ақмола облысы, Шортанды ауданы, Шортанды кенті, Абылайхан көшесі, 26 ғимарат (0201300134276508)**

Адрес, регистрационный код адреса (при его наличии) участка:  
**Акмолинская область, Шортандинский район, поселок Шортанды, улица Абылайхана, здание 26 (0201300134276508)**



Шеткеру учаскесінің кадастрлық нөмірі: (жер саясаты) \*\*  
А-план А-ға дейін: Шортанды кентінің жері

Кадастрлық нөмірі (категория земель) саясаттық учаскесі:  
0201300134276508

МАСШТАБ 1 : 5000